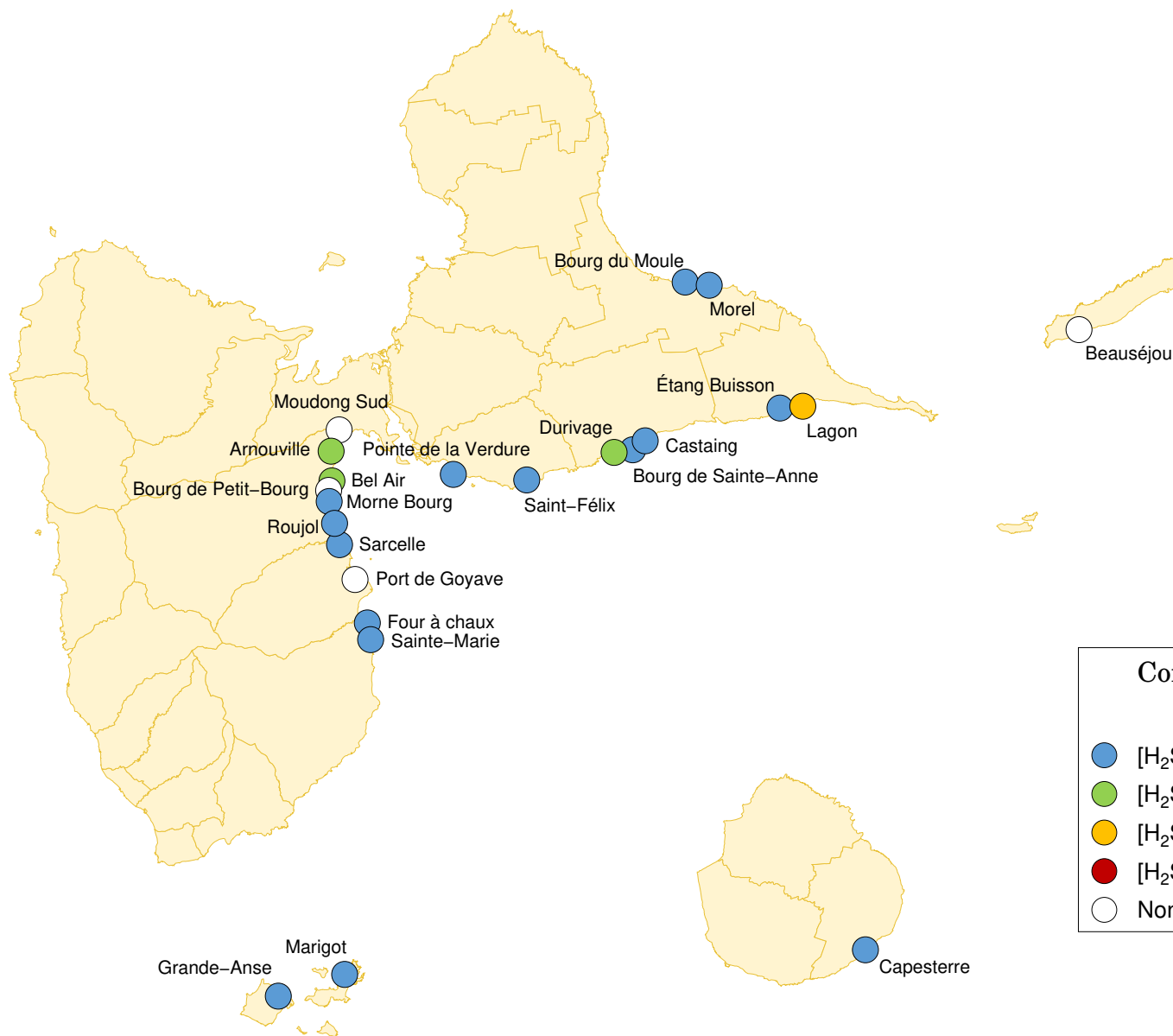
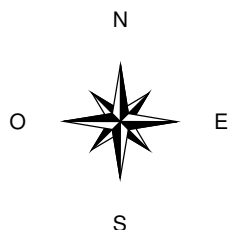


# MESURE EN SULFURE D'HYDROGÈNE (H<sub>2</sub>S) ET EN AMMONIAC (NH<sub>3</sub>) SUR 24H

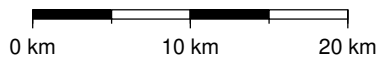
Le 05 mai 2024



### Concentrations en H<sub>2</sub>S et NH<sub>3</sub> mesurées sur 24h

- [H<sub>2</sub>S] : < 0,07 ppm      [NH<sub>3</sub>] : < 8.3 ppm
- [H<sub>2</sub>S] : 0,07 à 1 ppm      [NH<sub>3</sub>] : < 8.3 ppm
- [H<sub>2</sub>S] : 1 à 5 ppm      [NH<sub>3</sub>] : < 8.3 ppm
- [H<sub>2</sub>S] : > 5 ppm ou      [NH<sub>3</sub>] : > 8.3 ppm
- Non disponible

Échelle en kilomètre



Sem.	Date de début	Date de fin	Commune	Lieu	Conc. H <sub>2</sub> S en ppm	Conc. NH <sub>3</sub> en ppm	Niveau d'alerte
18	04/05/2024 08:00	05/05/2024 08:00	Baie-Mahault	Moudong Sud			
18	04/05/2024 08:00	05/05/2024 08:00	Capesterre-Belle-Eau	Four à chaux	0.03	0.00	Situation normale
18	04/05/2024 08:00	05/05/2024 08:00	Capesterre-Belle-Eau	Sainte-Marie	0.00	0.00	Situation normale
18	04/05/2024 08:00	05/05/2024 08:00	Capesterre-de-Marie-Galante	Capesterre	0.01	0.00	Situation normale
18	04/05/2024 08:00	05/05/2024 08:00	Gosier	Pte de la Verdure	0.00	0.08	Situation normale
18	04/05/2024 08:00	05/05/2024 08:00	Gosier	Saint-Félix	0.00	0.03	Situation normale
18	04/05/2024 08:00	05/05/2024 08:00	Goyave	Port			
18	04/05/2024 08:00	05/05/2024 08:00	Goyave	Sarcelle	0.01	0.02	Situation normale
18	04/05/2024 08:00	05/05/2024 08:00	La Désirade	Beauséjour			
18	04/05/2024 08:00	05/05/2024 08:00	Le Moule	Bourg	0.00	0.01	Situation normale
18	04/05/2024 08:00	05/05/2024 08:00	Le Moule	Morel	0.00	0.00	Situation normale
18	04/05/2024 08:00	05/05/2024 08:00	Petit-Bourg	Arnouville	0.07	0.03	Information générale
18	04/05/2024 08:00	05/05/2024 08:00	Petit-Bourg	Bel-Air	0.33	0.00	Information générale
18	04/05/2024 08:00	05/05/2024 08:00	Petit-Bourg	Bourg			
18	04/05/2024 08:00	05/05/2024 08:00	Petit-Bourg	Morne Bourg	0.01	0.00	Situation normale
18	04/05/2024 08:00	05/05/2024 08:00	Petit-Bourg	Roujol	0.00	0.00	Situation normale
18	04/05/2024 08:00	05/05/2024 08:00	Sainte-Anne	Bourg	0.02	0.23	Situation normale
18	04/05/2024 08:00	05/05/2024 08:00	Sainte-Anne	Castaing	0.00	0.01	Situation normale
18	04/05/2024 08:00	05/05/2024 08:00	Sainte-Anne	Durivage	0.08*	0.00*	Information générale
18	04/05/2024 08:00	05/05/2024 08:00	Saint-François	Etang Buisson	0.00	0.00	Situation normale
18	04/05/2024 08:00	05/05/2024 08:00	Saint-François	Lagon	1.85	0.11	Recommandation générale
18	04/05/2024 08:00	05/05/2024 08:00	Terre-de-Bas	Grande-Anse	0.01	0.00	Situation normale
18	04/05/2024 08:00	05/05/2024 08:00	Terre-de-Haut	Marigot	0.00		Situation normale

Nous Contacter

\* Moyenne calculée avec moins de 75% des valeurs horaires (soit moins de 18 valeurs horaires).

Concentrations en H <sub>2</sub> S et en NH <sub>3</sub> sur 24 heures	MESSAGES D'INFORMATION ET DE RECOMMANDATION
[H <sub>2</sub> S] < 0,07 ppm et [NH <sub>3</sub> ] < 8,3 ppm	Sans effet sanitaire sur la période observée.
[H <sub>2</sub> S] : 0,07 à 1 ppm et [NH <sub>3</sub> ] < 8,3 ppm	<p>Se tenir informé de l'évolution du phénomène, particulièrement pour les personnes vulnérables*.</p> <p>Il est recommandé aux personnes vulnérables* de se tenir éloignées des zones de présence des algues en décomposition dès la perception des odeurs et d'éviter d'être sous le vent des émissions de gaz.</p>
[H <sub>2</sub> S] : 1 à 5 ppm et [NH <sub>3</sub> ] < 8,3 ppm	<p>Pour la <u>population générale</u>, il est recommandé de se tenir éloigné des zones affectées par les échouages d'algues en décomposition.</p> <p>En cas de symptômes (yeux ou gorge qui piquent, larmoiements, maux de tête, difficulté respiratoire, toux, démangeaisons, vomissements, vertiges), s'adresser à son médecin ou pharmacien.</p> <p>Pour les <u>personnes vulnérables*</u>, il est recommandé de ne pas séjourner sous le vent des émissions des gaz et d'éviter l'exposition aux autres substances irritantes et/ou allergisantes (fumées de tabac...).</p> <p>En cas de symptômes (yeux ou gorge qui piquent, larmoiements, maux de tête, difficulté respiratoire, toux, démangeaisons, vomissements, vertiges), s'adresser à son médecin ou pharmacien.</p>
[H <sub>2</sub> S] > 5 ppm ou [NH <sub>3</sub> ] > 8,3 ppm	<p>Il est fortement recommandé à l'ensemble de la population d'éviter l'accès aux zones à risque et de ne pas se placer sous le vent des émissions de gaz.</p> <p>En cas de symptômes (yeux ou gorge qui piquent, larmoiements, maux de tête, difficulté respiratoire, toux, démangeaisons, vomissements, vertiges), s'adresser à son médecin ou pharmacien.</p>

\* Sont définies comme vulnérables les personnes suivantes : nourrissons, jeunes enfants, femmes enceintes, personnes âgées, asthmatiques, personnes atteintes de maladies cardiovasculaires, d'insuffisance respiratoire ou de fortes allergies